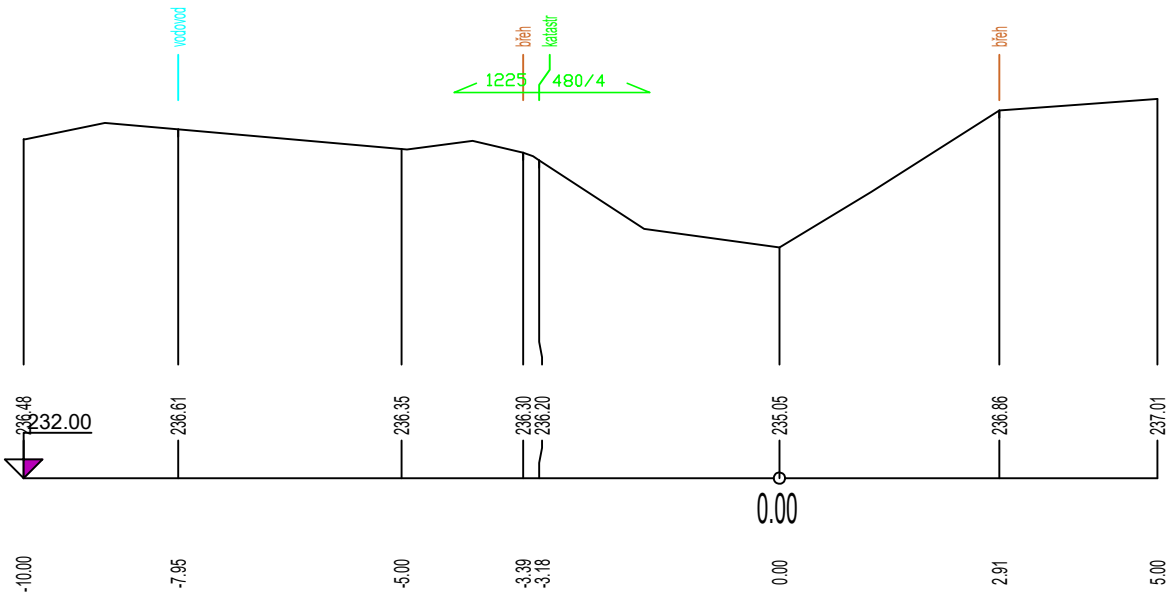
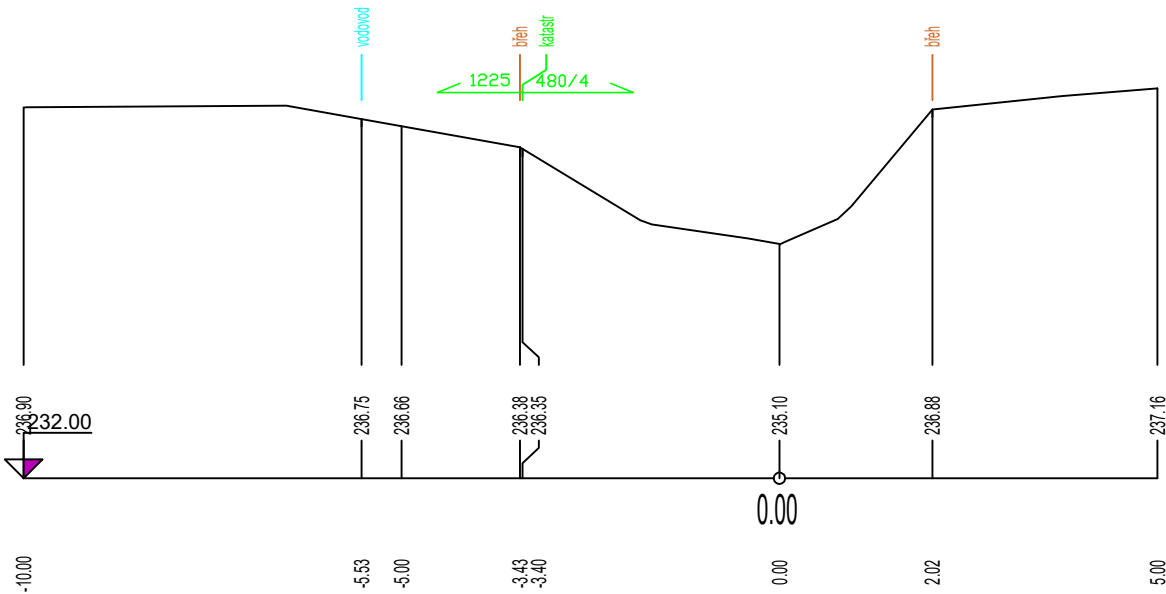


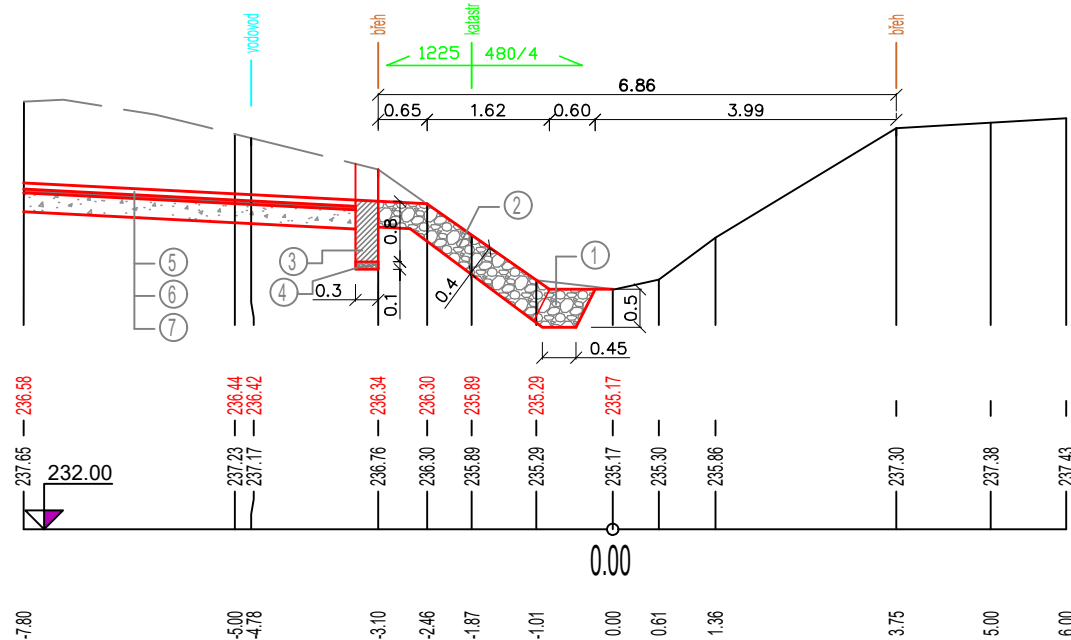
TÝNICKÝ POTOK -PŘÍČNÉ ŘEZY
M 1 : 100 / 100



PF 2 KM 0.0200



PF 3 KM 0.0458 - vzorový řez



LEGENDA:

- 1 kamenná patka, hm. 200 - 500 kg
- 2 kamenná rovinanina, hm. 200 kg
- 3 práh betonový C20/25, 0,3x0,8 m
- 4 štěrkopískové lóže, tl. 0,1 m
- 5 polovegetační dlažba, tl. 0,08 m
- 6 kladecí vrstva, štěrkopísek, tl. 0,05 m
- 7 podkladní vrstva, štěrk, frakce 11 - 22, tl. 0,25 m

Kótováno v metrech.
Souřadný systém JTSK, výškový systém Bpv.

VYPRACOVAL	ZODP. PROJEKTANT	 SPOL. S R.O. 	
			
KATASTRÁLNÍ ÚZEMÍ: Břežany II			
INVESTOR:	SPÚ, Pobočka Kolín	DATUM	09/2020
Projektová dokumentace pro stavební povolení a pro provedení stavby Břežany II - Odvodňovací příkop		FORMÁT	2XA4
		ZAK. ČÍSLO	2019/239
OBSAH: TÝNICKÝ POTOK - PŘÍČNÉ ŘEZY		MĚŘÍTKO	1: 100/100
		PŘÍLOHA	D.5